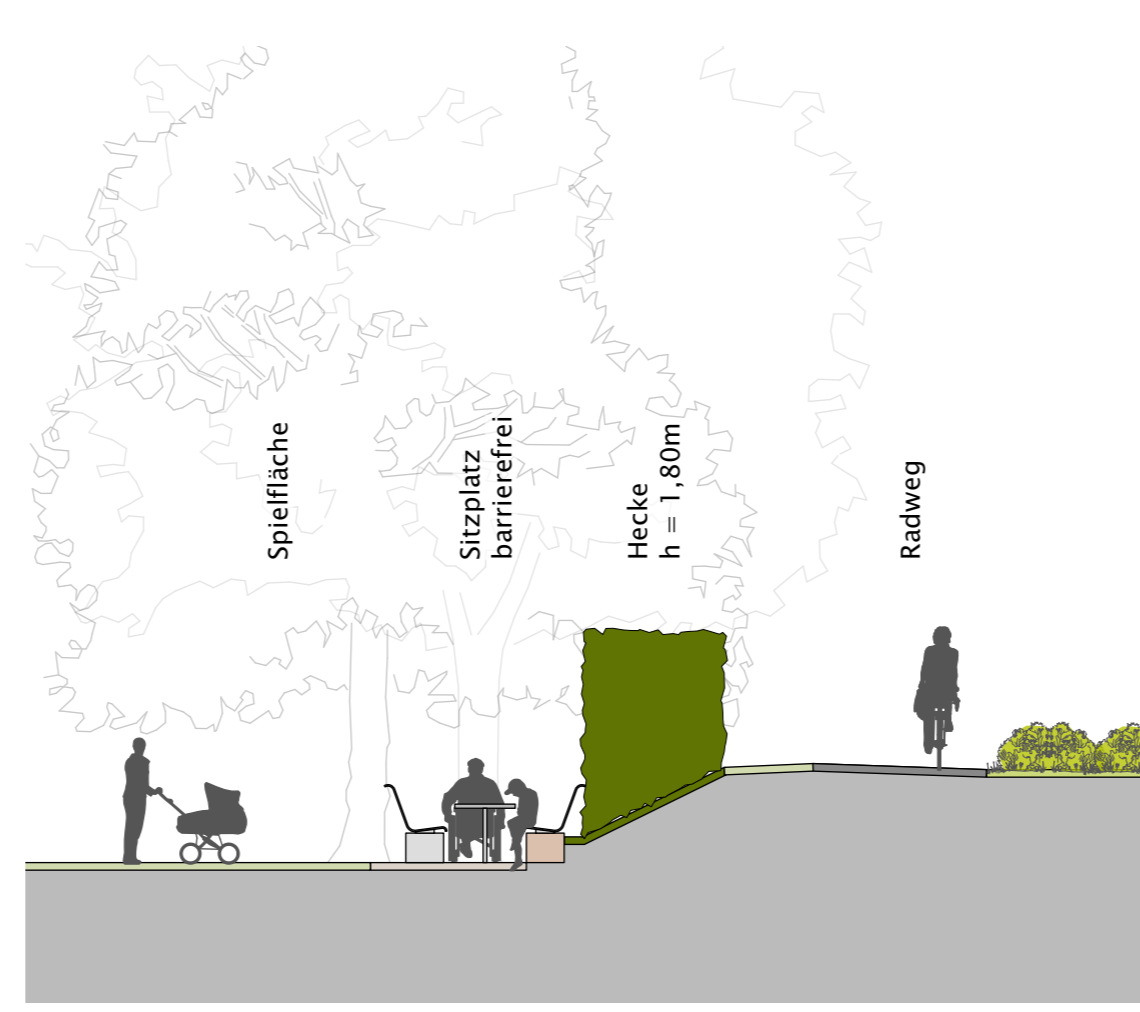
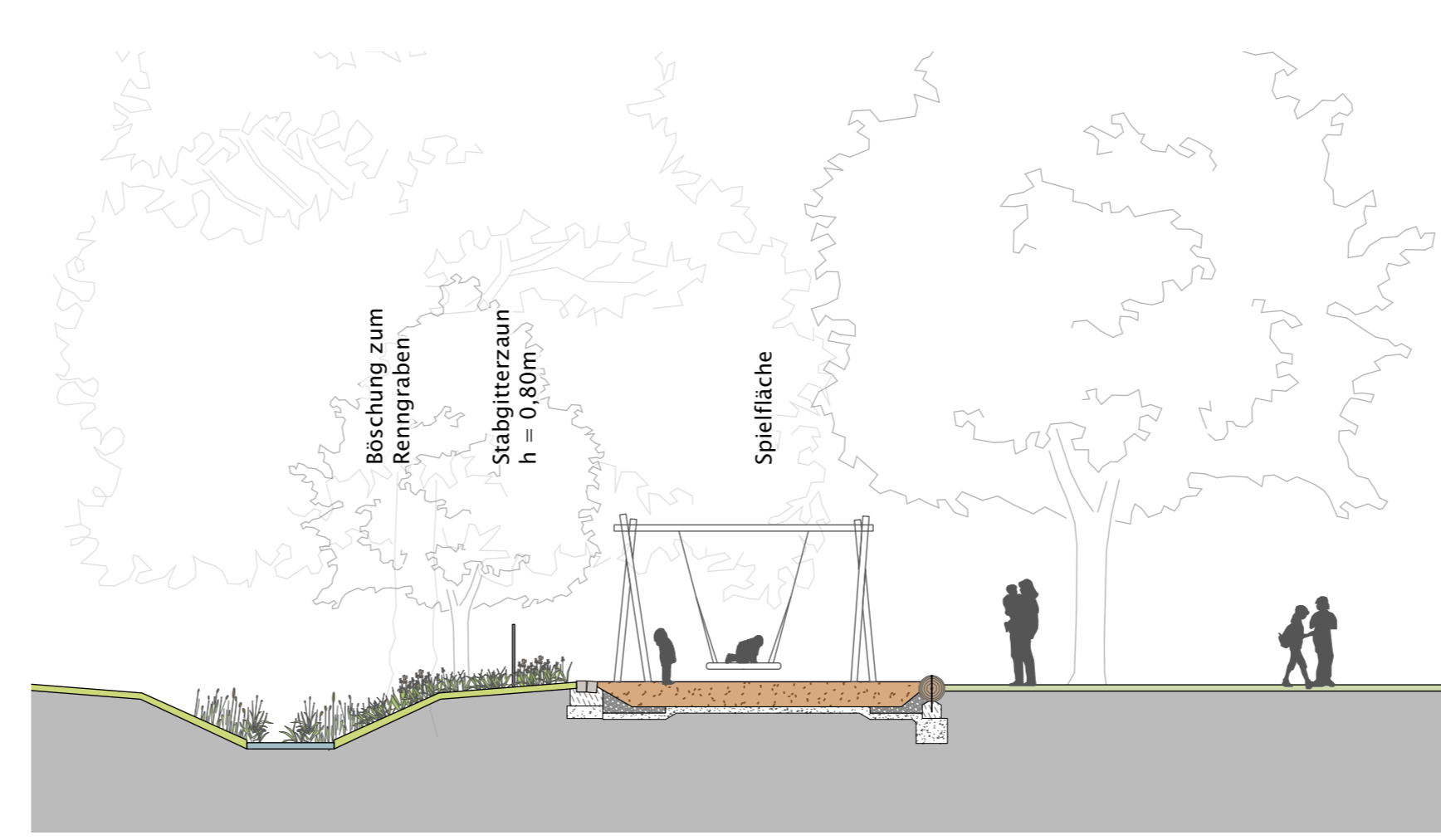


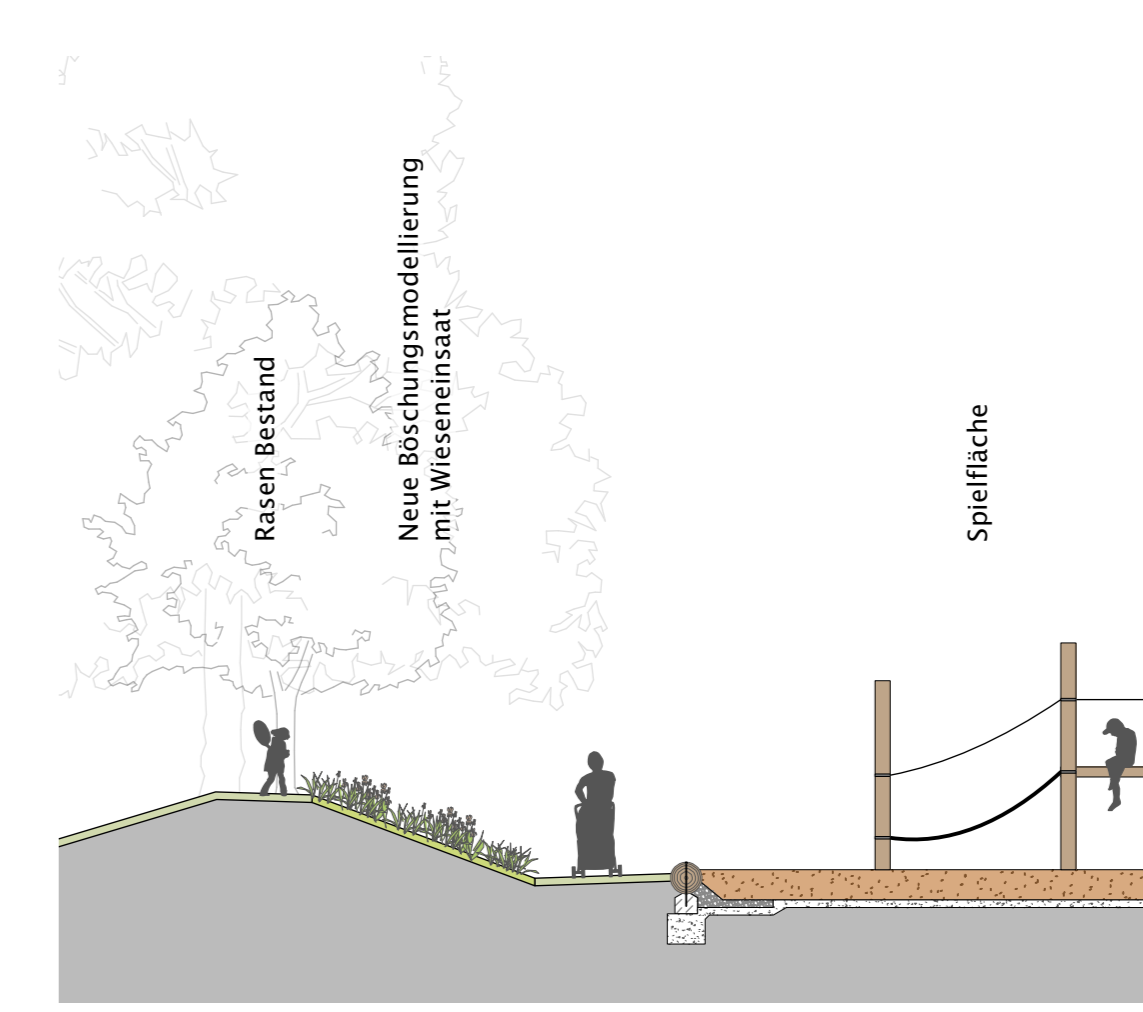
Geländeansicht 1  
M 1:100



Geländeschnitt A-A'  
M 1:100



Geländeschnitt B-B'  
M 1:100



Geländeschnitt C-C'  
M 1:100

- Legende Entwurf**
- Bäume**
    - Baum Bestand
  - Vegetationsflächen**
    - Rasen
    - Wiese
    - Gehölzfläche Bestand
    - Gehölzfläche Erweitert
    - Heckenfenster
  - Befestigte Flächen**
    - Betonpflaster (Basketball)
    - Ortbetonbelag
    - wassergebundene Wegedecke
    - Spalt- / Kiesfläche (Fahrradständer)
    - Sand
    - Hackschnitzel
  - Sonstige Flächen**
    - Wasserfläche Bestand
    - Böschung
  - Mauern**
    - Klinkermauer Bestand
  - Einfassungen**
    - Einfassung Tiefbord 8/25cm
    - 2-Zeiler
    - 5-Zeiler
    - Baumstämme
  - Höhen**
    - Höhe Planung
    - 2.0% Gefälle
  - Achsen, Grenzen etc.**
    - Bearbeitungsgrenze Entwurf
  - Einfriedungen u.a.**
    - Stabgitterzaun
  - Ausstattung**
    - Sitzbank Tisch Kombination
    - Findlinge Bestand
    - Sandsteinfindlinge
    - Fahrradbügel
    - Papierkorb
  - Sonstiges**
    - Schnittlinie
    - Wenderadien
    - Schleppkurve 2-Achs LKW



Lageplan  
M 1:200

Plangrundlagen			
Gewerk	Firma	Dateibezeichnung	Datum (Planstand)
verm	Büro NN	Bestandsplan	-

LEISTUNGSPHASE		PROJEKT NR.
Entwurfsplanung		24-08

BAUHERR		Stadverwaltung Speyer Grünflächenplanung
Maximilianstraße 100 67346 Speyer		

Spiel- und Sportanlage Haspelweg Speyer	
Haspelweg 67346 Speyer	

PLANNHALT	MASSSTAB
Lageplan mit Geländeschnitten und -ansicht	1:200 1:100

PLANNUMMER	ERSTELLUNGSDATUM
E_01	10.03.2025

LANDSCHAFTSARCHITECTEN	BR
<b>grüngestreift</b> LANDSCHAFTSARCHITEKTUR Hauptstraße 5 · 67140 Duderheim info@gruengestreift.de · www.gruengestreift.de	FRÜHCARE