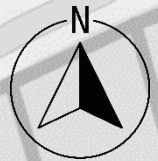


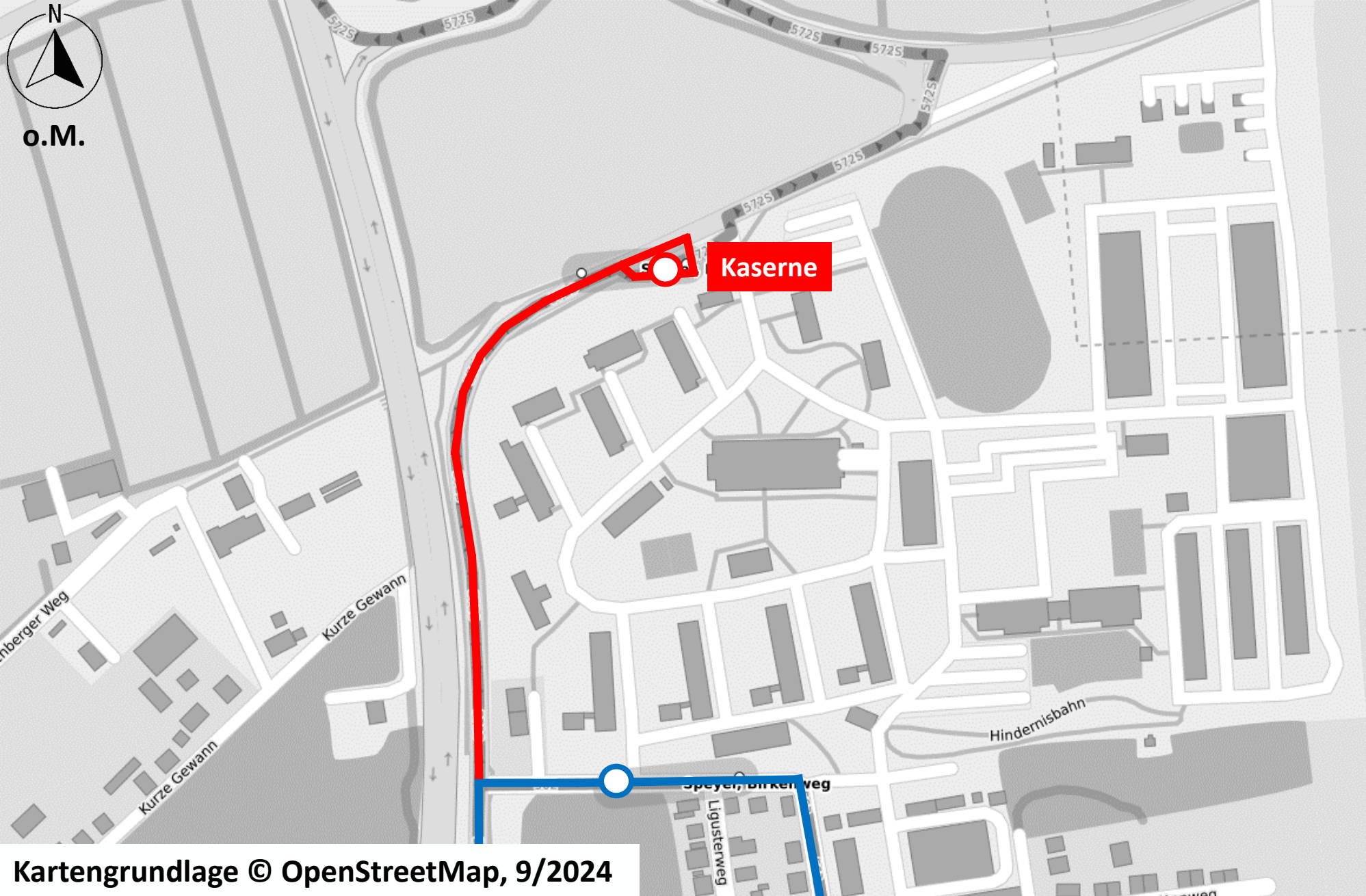
Fahrplanoptimierungen im Linienbündel Speyer - Linienverlaufspläne -

540 - Tiefbau, Verkehrsplanung, ÖPNV










o.M.



Linie 562/563

**Geänderter
Linienverlauf**

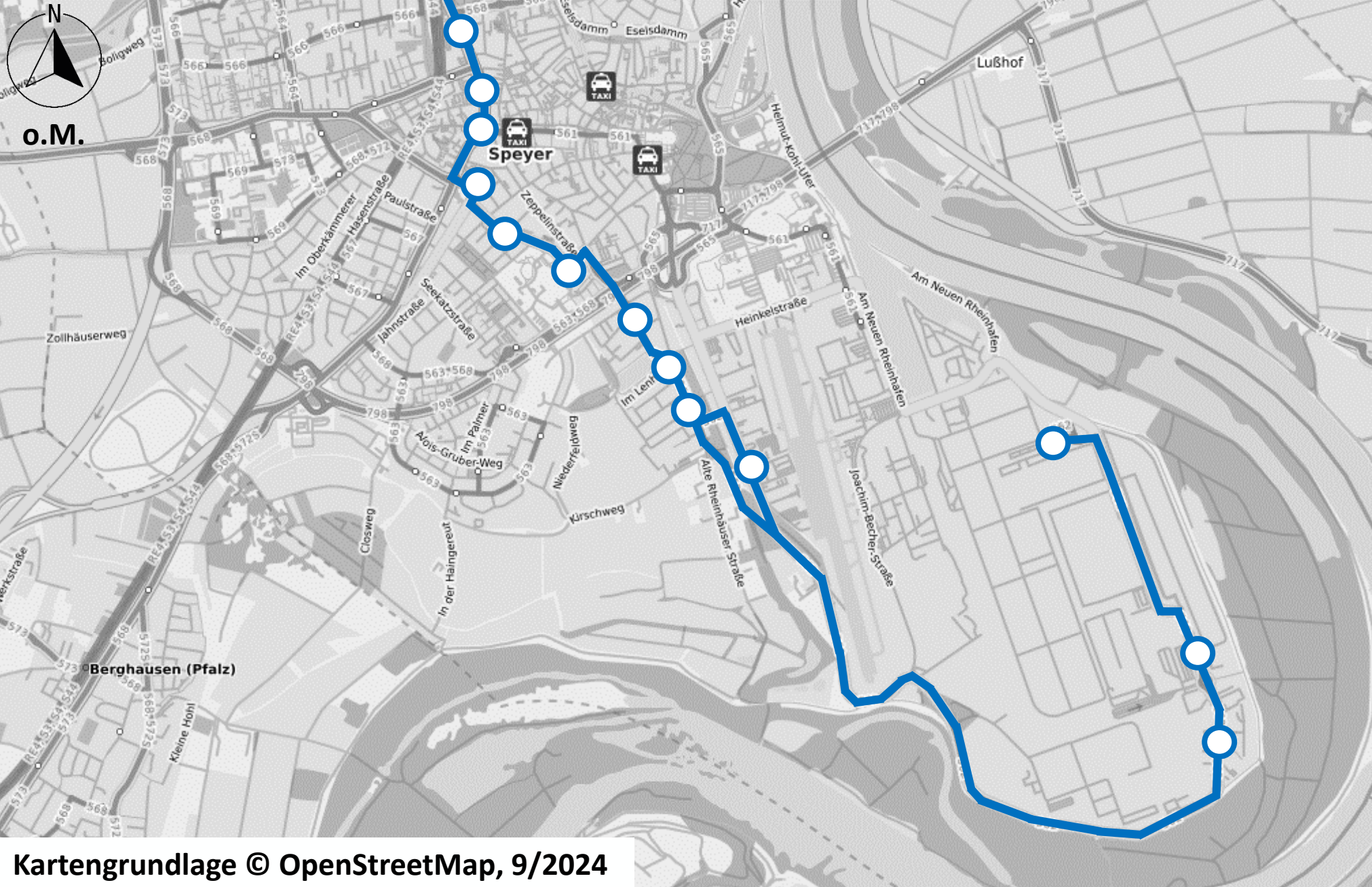
-  Neueinrichtung Haltestelle
-  Neue Linienführung
-  Haltestelle im Bestandsnetz
-  Linienführung im Bestandsnetz
-  Haltestelle entfällt

Kartengrundlage © OpenStreetMap, 9/2024










o.M.



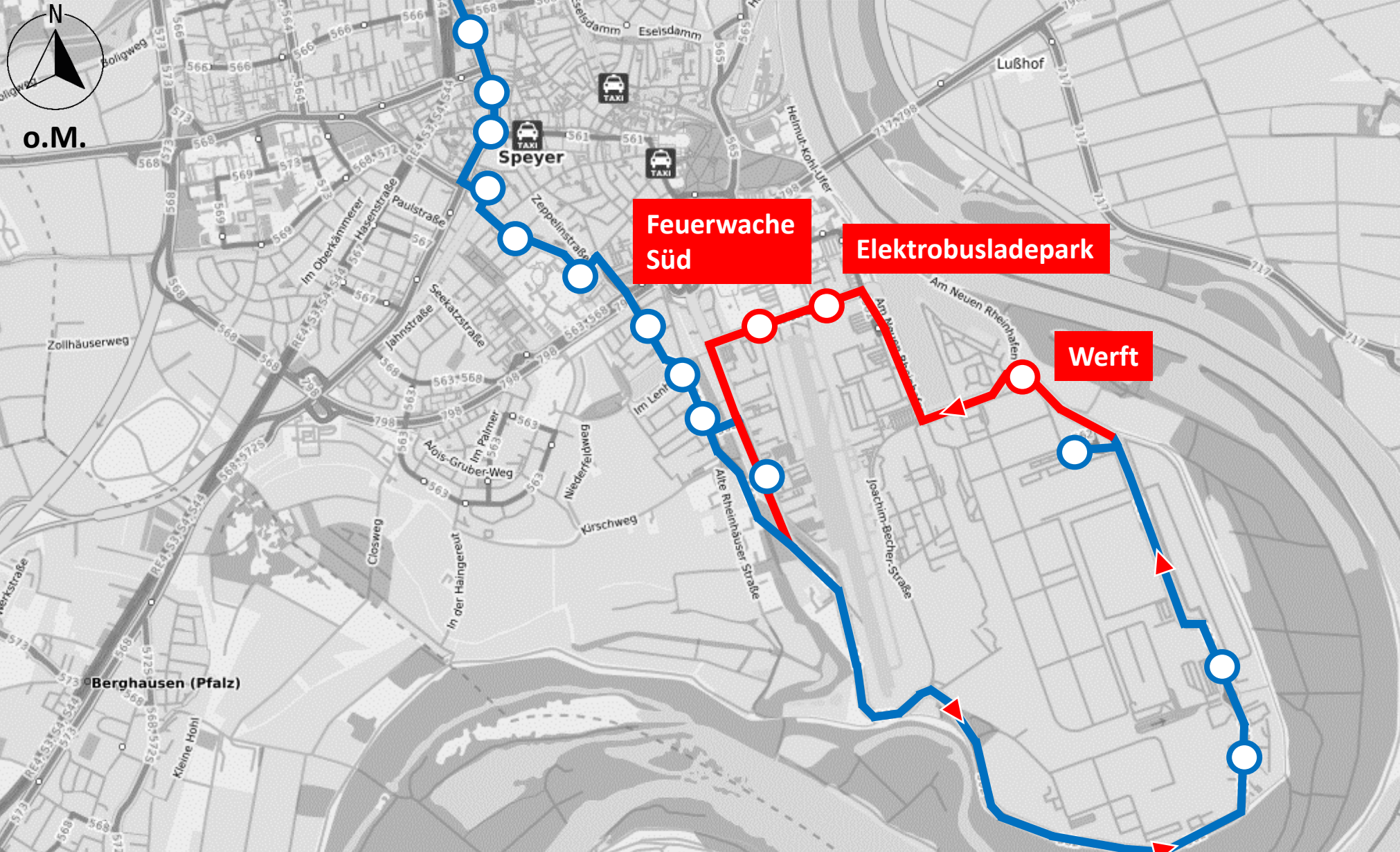
Linie 562

**Aktueller
Linienverlauf**

-  Neueinrichtung Haltestelle
-  Neue Linienführung
-  Haltestelle im Bestandsnetz
-  Linienführung im Bestandsnetz
-  Haltestelle entfällt






Kartengrundlage © OpenStreetMap, 9/2024



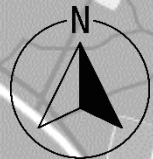


Linie 562

Geänderter
Linienverlauf

-  Neueinrichtung Haltestelle
-  Neue Linienführung
-  Haltestelle im Bestandsnetz
-  Linienführung im Bestandsnetz
-  Haltestelle entfällt










o.M.



Linie 566

Aktueller Linienvverlauf

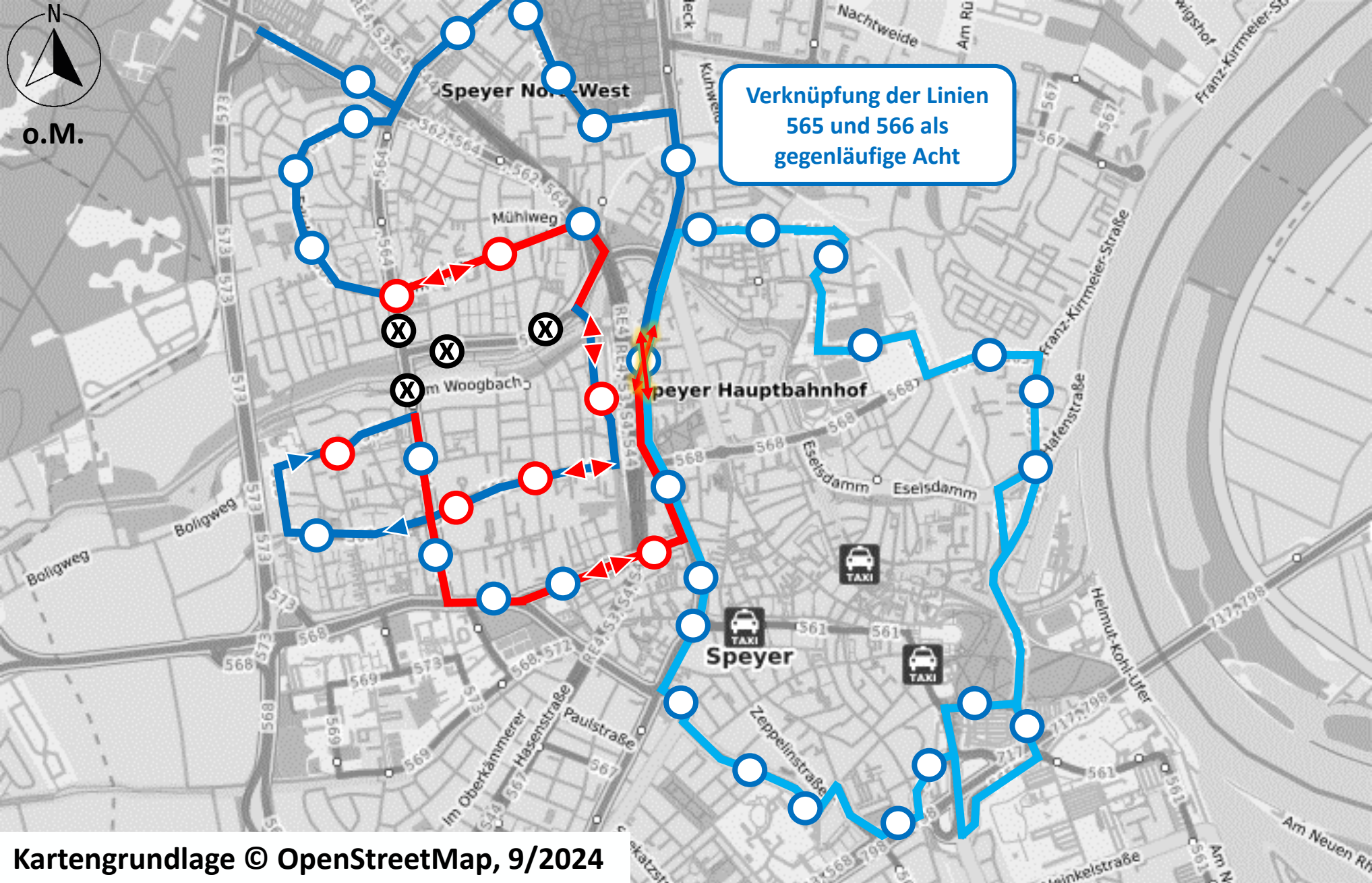
-  Neueinrichtung Haltestelle
-  Neue Linienvverlauf
-  Haltestelle im Bestandsnetz
-  Linienvverlauf im Bestandsnetz
-  Haltestelle entfällt (566)

Kartengrundlage © OpenStreetMap, 9/2024










o.M.



Verknüpfung der Linien
565 und 566 als
gegenläufige Acht

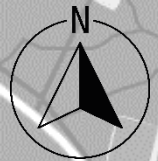
Linie 565/566

**Geänderter
Linienverlauf**

-  Neueinrichtung Haltestelle
-  Neue Linienführung
-  Haltestelle im Bestandsnetz
-  Linienführung im Bestandsnetz
-  Haltestelle entfällt

Kartengrundlage © OpenStreetMap, 9/2024










o.M.

Linie 566

**Geänderter
Linienverlauf**

-  Neueinrichtung Haltestelle
-  Neue Linienführung
-  Haltestelle im Bestandsnetz
-  Linienführung im Bestandsnetz
-  Haltestelle entfällt (566)

Lina-Sommer-Str.

Berliner Platz

Am Schwalbenbrunnen

**Neuer Linienverlauf von
Montag bis Sonntag**

Kartengrundlage © OpenStreetMap, 9/2024








o.M.



Linie 567

**Aktueller
Linienverlauf**

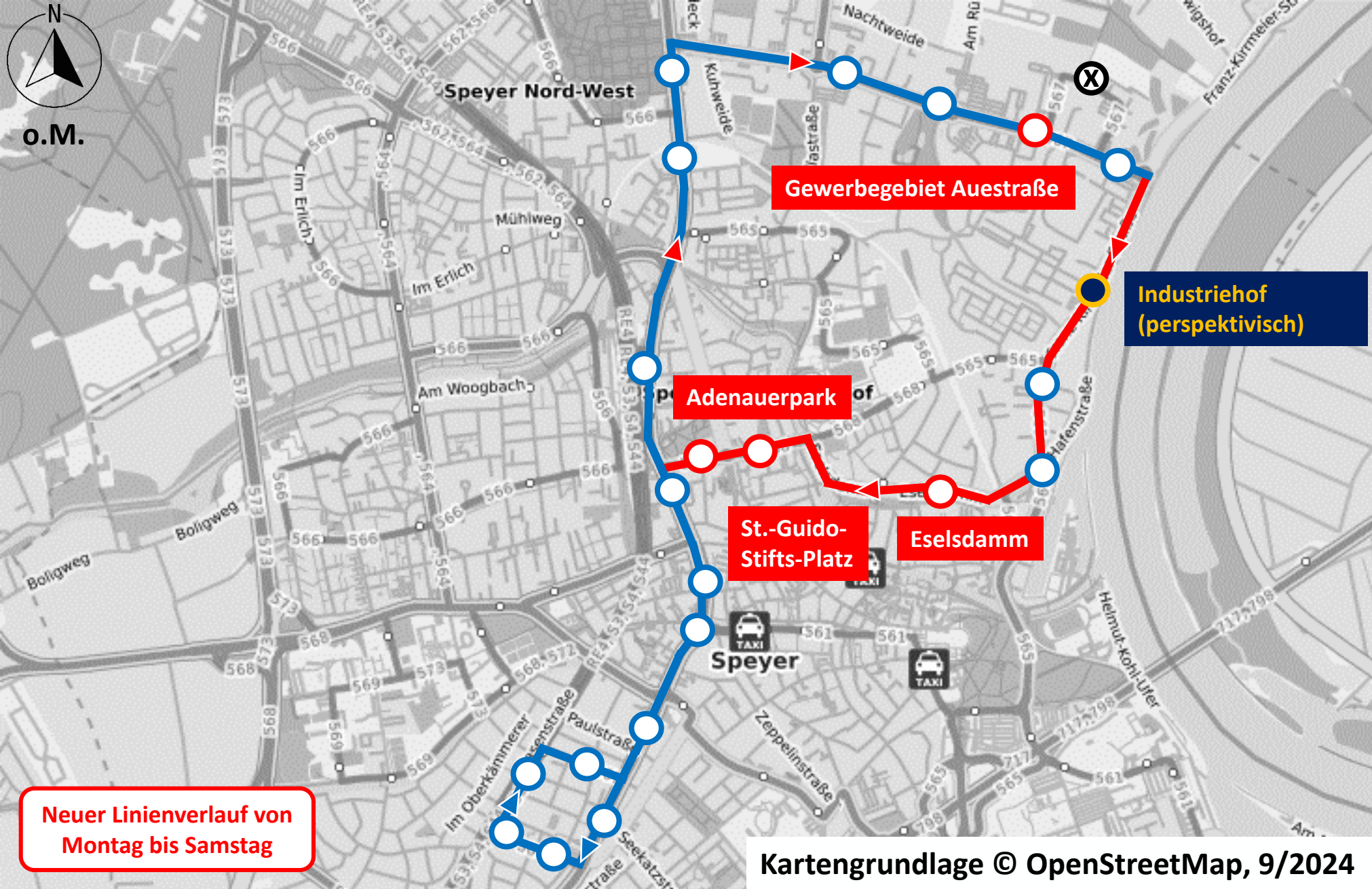
-  Neueinrichtung Haltestelle
-  Neue Linienführung
-  Haltestelle im Bestandsnetz
-  Linienführung im Bestandsnetz
-  Haltestelle entfällt

Kartengrundlage © OpenStreetMap, 9/2024










o.M.



Linie 567

**Geänderter
Linienverlauf**

-  Neueinrichtung Haltestelle
-  Neue Linienführung
-  Haltestelle im Bestandsnetz
-  Linienführung im Bestandsnetz
-  Haltestelle entfällt

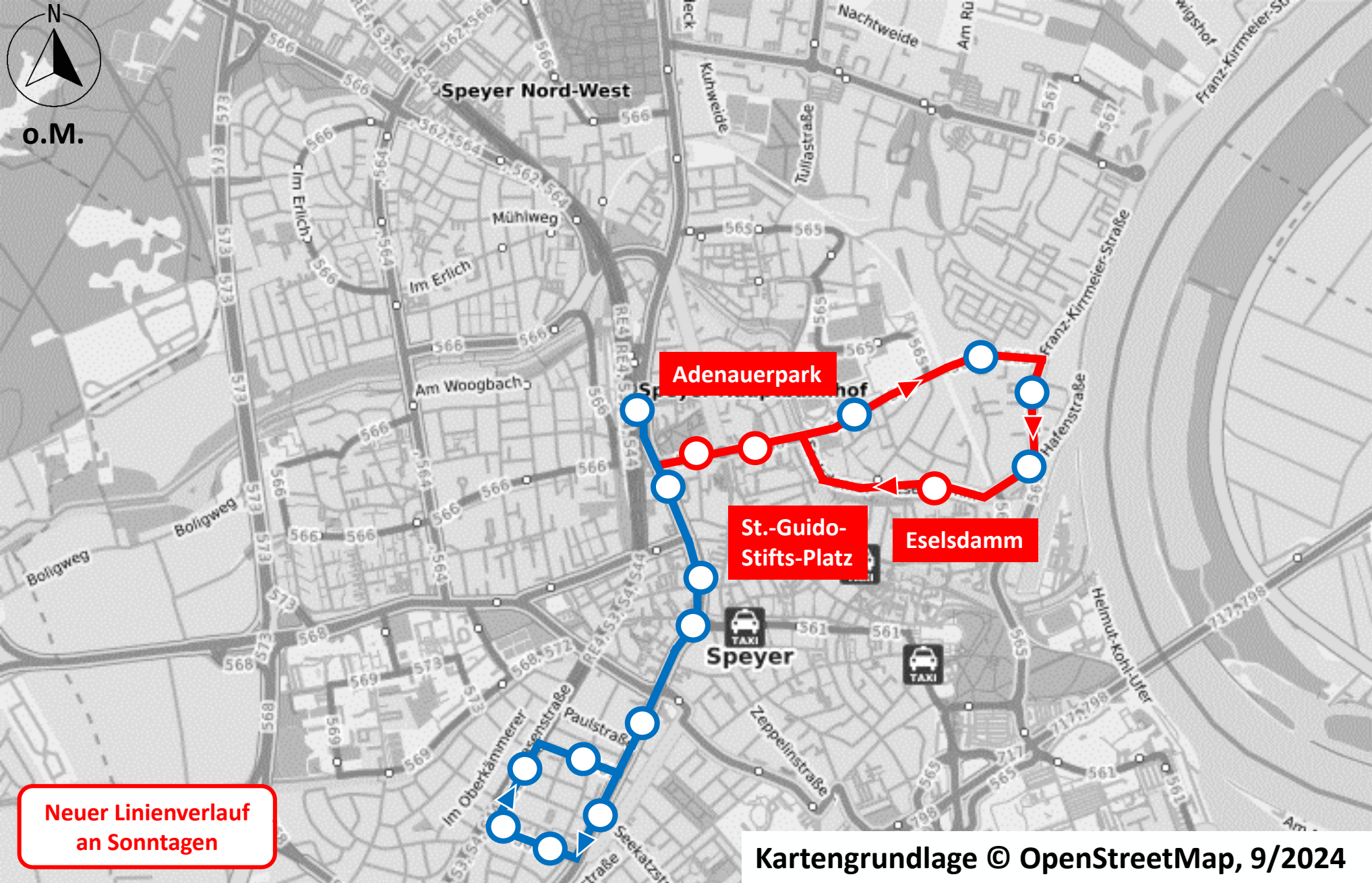
Neuer Linienverlauf von Montag bis Samstag

Kartengrundlage © OpenStreetMap, 9/2024










o.M.



**Neuer Linienvverlauf
an Sonntagen**

Linie 567

**Geänderter
Linienvverlauf**

-  Neueinrichtung Haltestelle
-  Neue Linienvverführung
-  Haltestelle im Bestandsnetz
-  Linienvverführung im Bestandsnetz
-  Haltestelle entfällt

Kartengrundlage © OpenStreetMap, 9/2024

