

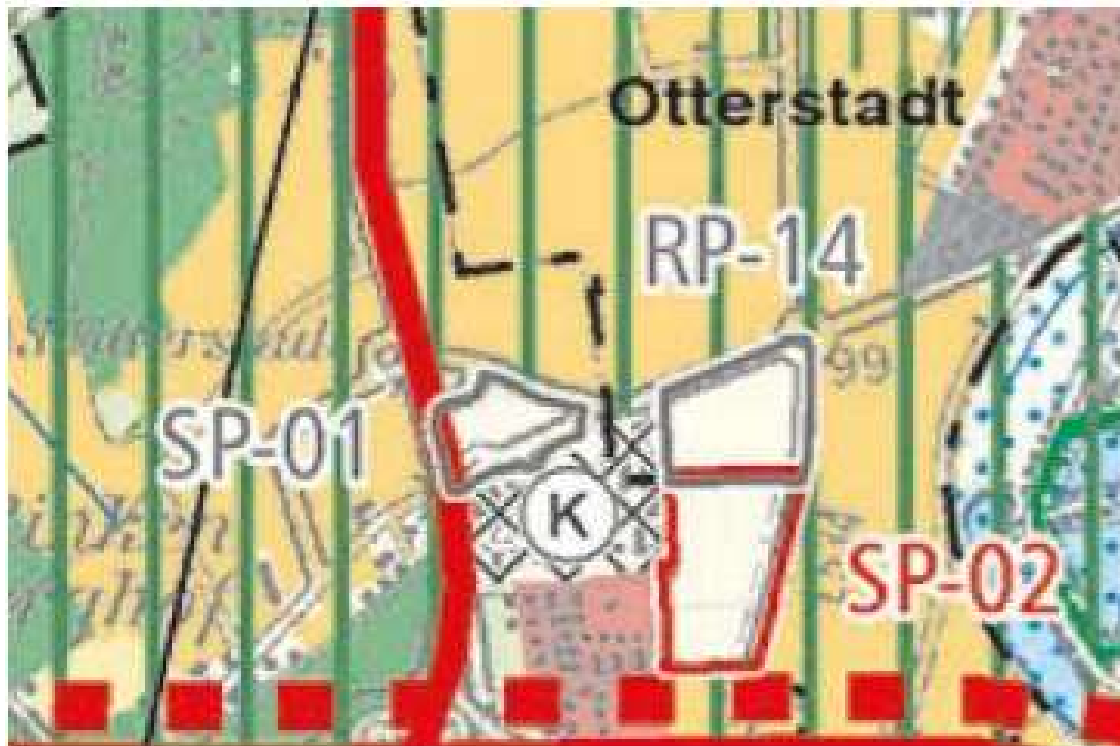
**SPEYER.
VIEL ZU
ERLEBEN!**

FB 5 Stadtentwicklung Stadtplanung





KULTUR
TOLERANZ
LEBENS Lust

2. Offenlage zur 1. Änderung des Einheitlichen Regionalplans







Rücknahme bisheriger regionalplanerischer Ausweisungen




-  zur Entwicklung weiterer Wohnbauflächen
-  zur Entwicklung weiterer gewerblicher Bauflächen

Legende

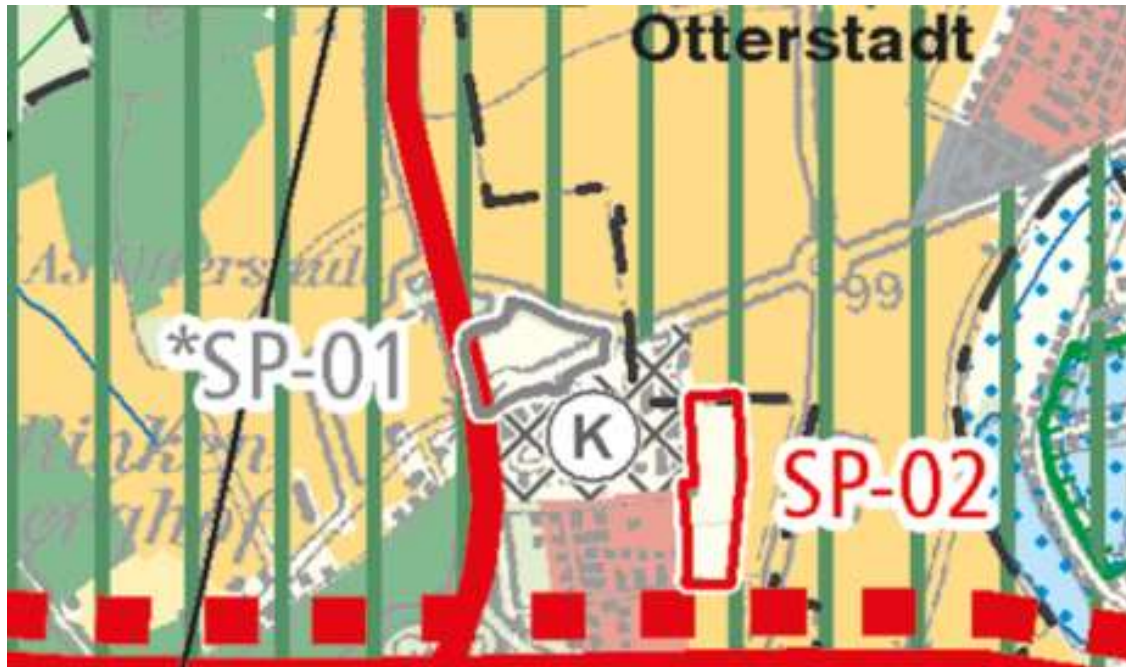
nachrichtlich

-  Siedlungsfläche Wohnen (N)
-  Siedlungsfläche Industrie und Gewerbe (N)
-  Sonderfläche Bund (N)
-  Entwicklungsfläche militärische Konversion (N)

Regionale Freiraumstruktur

-  Regionaler Grünzug (Z)
-  Vorranggebiet für die Landwirtschaft (Z)
-  Vorranggebiet für Wald und Forstwirtschaft (Z)

1. Änderung des Einheitlichen Regionalplans (m-r-n.com) [Stand: Mai 2021]



[Online-Beteiligung \(beteiligung-regionalplan.de\)](https://beteiligung-regionalplan.de) [Stand: März 2023]

Rücknahme bisheriger regionalplanerischer Festlegungen

zur Schaffung von

- Entwicklungsbereichen für potenzielle Wohnbauflächen
- Entwicklungsbereichen für potenzielle gewerbliche Bauflächen

Legende

nachrichtlich

- Siedlungsfläche Wohnen (N)
- Siedlungsfläche Industrie und Gewerbe (N)
- Sonderfläche Bund (N)
- Entwicklungsfläche militärische Konversion (N)

Regionale Freiraumstruktur

- Regionaler Grünzug (Z)
- Vorranggebiet für die Landwirtschaft (Z)
- Vorranggebiet für Wald und Forstwirtschaft (Z)