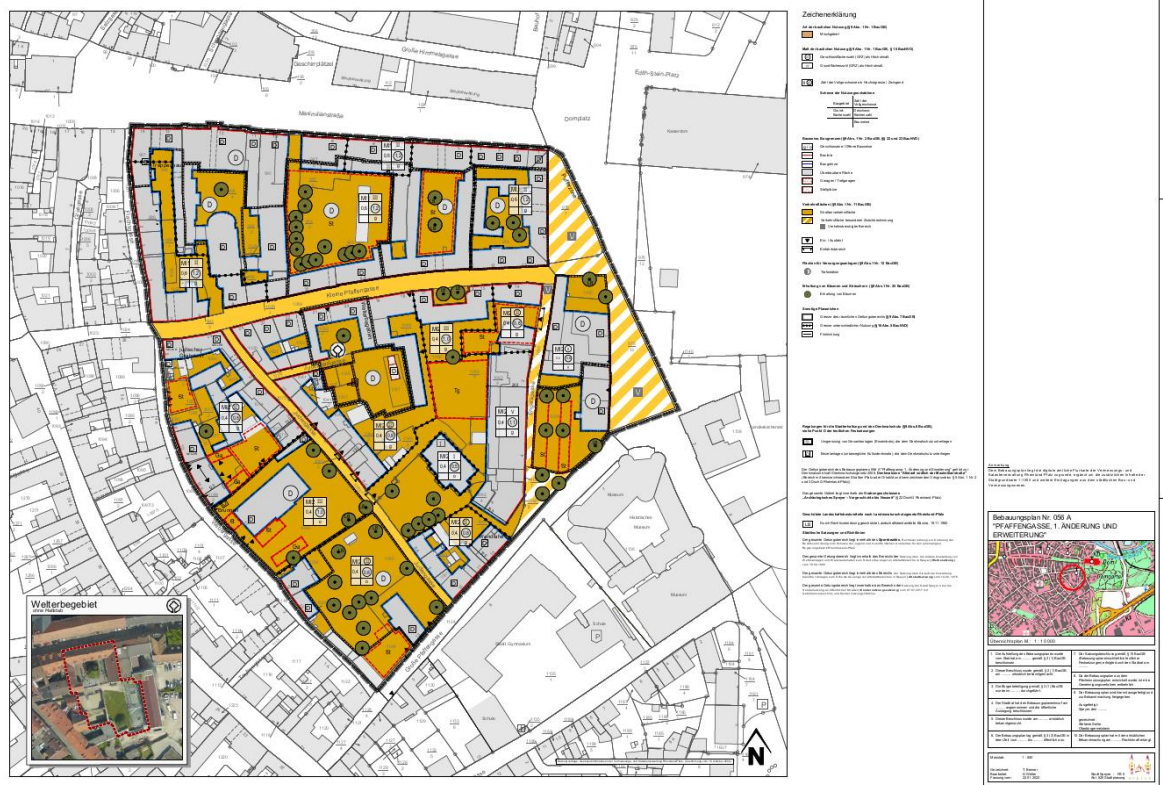




# Bebauungsplan Nr. 056A „Pfaffengasse, 1. Änderung und Erweiterung“

Bebauungsplan Nr. 056 A Pfaffengasse, 1. Änderung und Erweiterung



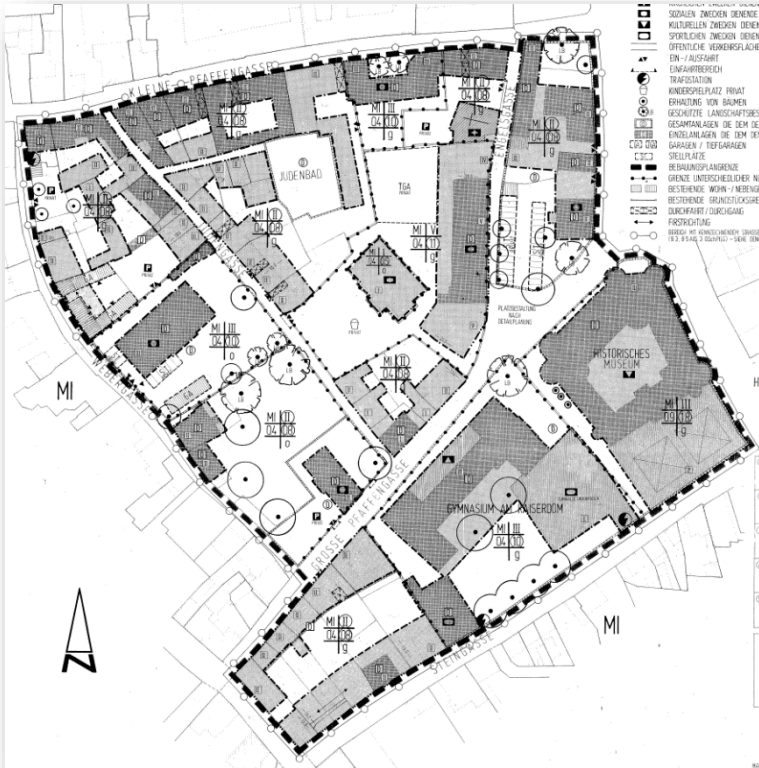
## Beschluss

1. Auswertung der Beteiligung der Öffentlichkeit gemäß § 3 Abs. 2 BauGB und der Beteiligung der Behörden und sonstigen Träger öffentlicher Belange gemäß § 4 Abs. 2 BauGB
2. Satzungsbeschluss gemäß § 10 Abs. 1 BauGB



## Bebauungsplan Nr. 056A „Pfaffengasse, 1. Änderung und Erweiterung“

### Ursprünglicher Bebauungsplan Nr. 056



QUELLE DATENGRUNDLAGE: STADT SPEYER

### Bestand Luftbild



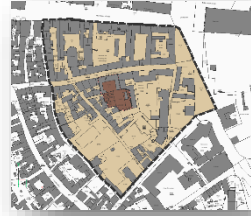
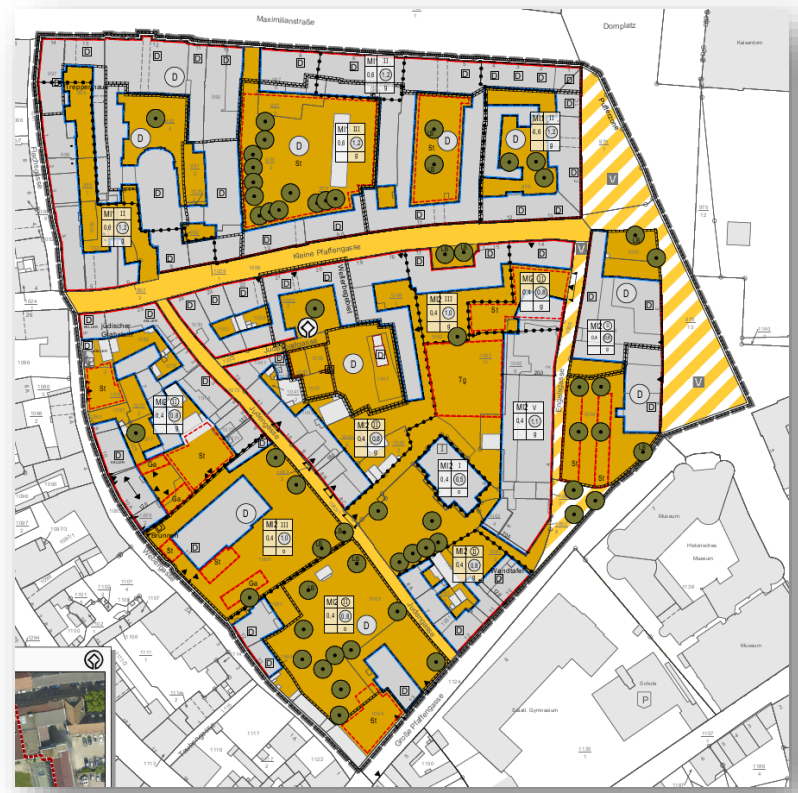
QUELLE DATENGRUNDLAGE: © GEOBASIS-DE/LVERMGEORP 2018  
UND EIGENE DARSTELLUNG

# SPEYER. VIEL ZU ERLEBEN!



## Bebauungsplan Nr. 056A „Pfaffengasse, 1. Änderung und Erweiterung“

### Nachrichtliche Übernahmen



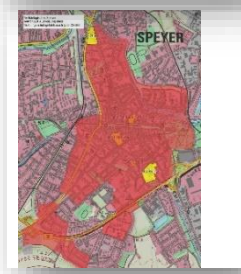
Welterbegebiet und  
Pufferzone,  
Planzeichnung



Einzeldenkmäler,  
Kelleranlagen  
Denkmalzonen  
Planzeichnung



größere Denkmalzonen  
schriftlich



Grabungsschutzzone  
schriftlich

Altstadtsatzung, Werbesatzung,  
Sperrbezirk, Begrünungssatzung,  
Baumschutzsatzung schriftlich

QUELLE DATENGRUNDLAGE: © GEOBASIS-DE/LVERMGEORP 2018  
UND EIGENE DARSTELLUNG