

Umsetzung der Bausteine einer systematischen Erhaltungsplanung

kreisfreie Stadt

(Stand: Anfang 2017; z.T. 2018)

Speyer

1 Netzdaten

100 Punkte




2 Funktionsklassen

100 Punkte



3 Verkehrsdaten

100 Punkte




4 Aufbaudaten

0 Punkte



5 Methode der Zustandserfassung
für die weitere ZEB (E EMI-/AP9-Standard)


100 Punkte



6 Zustandsbewertung


für die weitere ZEB (E EMI-/AP9-Standard)

100 Punkte



7 Substanzbewertung

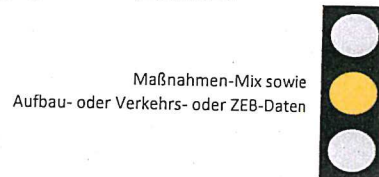
100 Punkte



8 Maßnahmen-Mix

mit Berücksichtigung des Lebenszyklusansatzes

50 Punkte




9 Gemeinschaftsmaßnahmen

100 Punkte



10 Aufgrabungsmanagementsystem

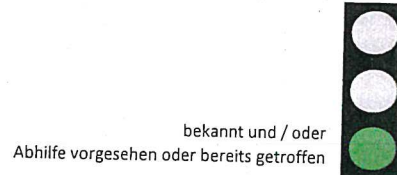
0 Punkte



11 Vulnerabilität und Risikoanalyse

kritische Stellen im Gemeindestraßennetz


100 Punkte



12 Mehrjähriges Programm (Investitionsplan)

Anforderungsunterschied für Netze > rd.150 km

0 Punkte



Gesamtbewertung

Maximalpunktzahl

1200 Punkte

→ entspricht einem PMI von

100 %

davon erreicht

850 Punkte

→ entspricht einem PMI von

71 %