
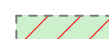



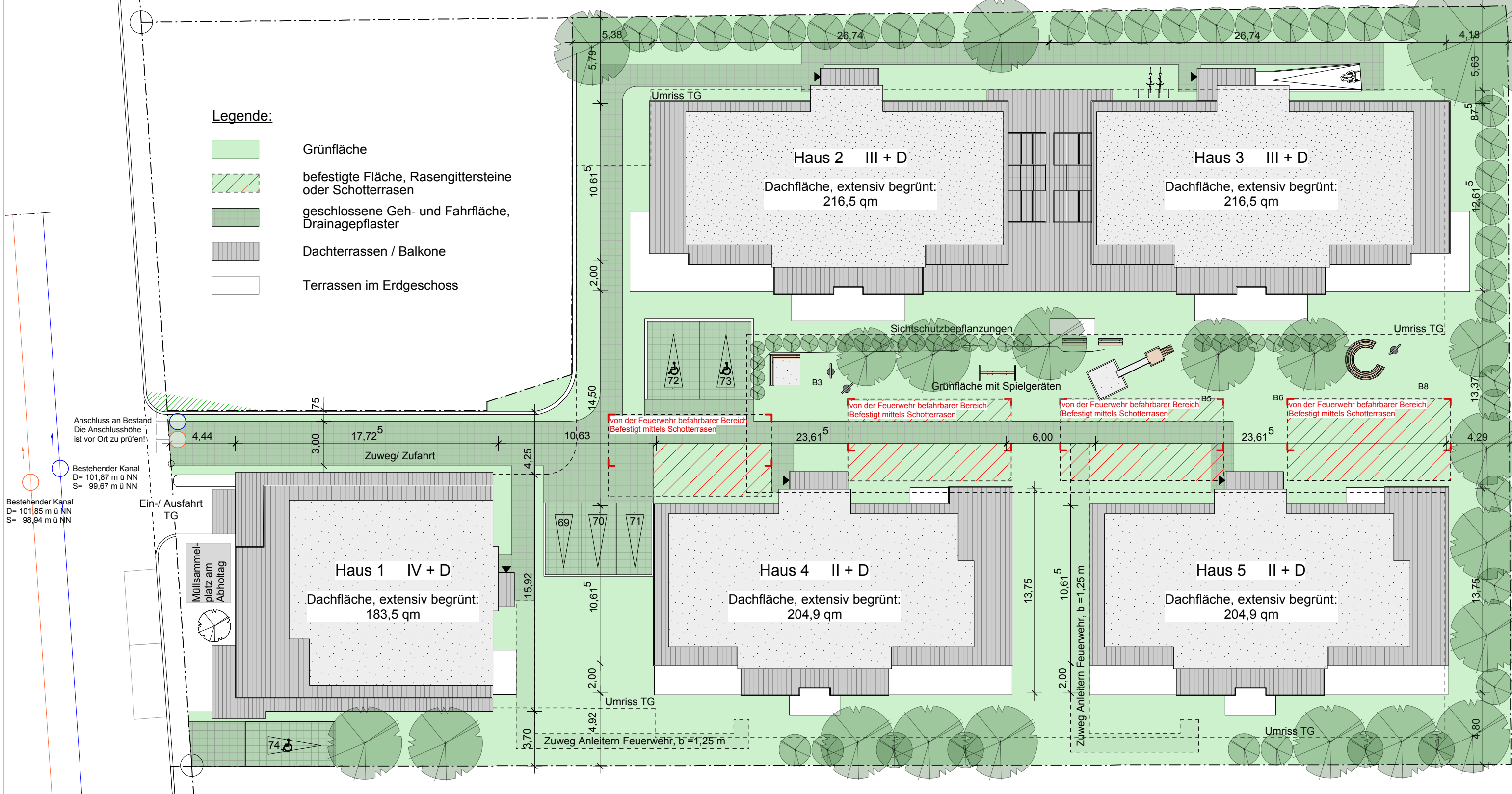


# Vorhaben- und Erschließungsplan Wohnpark Windthorststraße

## Legende:

-  Grünfläche
-  befestigte Fläche, Rasengittersteine oder Schotterrassen
-  geschlossene Geh- und Fahrfläche, Drainagepflaster
-  Dachterrassen / Balkone
-  Terrassen im Erdgeschoss



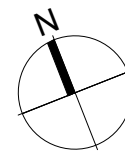
Anschluss an Bestand  
Die Anschlusshöhe ist vor Ort zu prüfen!

Bestehender Kanal  
D= 101,87 m ü NN  
S= 99,67 m ü NN

Bestehender Kanal  
D= 101,85 m ü NN  
S= 98,94 m ü NN

Grundstücksfläche Gesamt:  
3.850,8 qm

Fl.St. 7233/2



|  |              |  |      |  |                 |
|--|--------------|--|------|--|-----------------|
| Projekt: Wohnpark, Windthorststraße Speyer                               |              | Architekturbüro Zickgraf   |      | Dipl.- Ing. Guido Zickgraf<br>Medicusstraße 33<br>67655 Kaiserslautern |                 |
| Planinhalt: Vorhaben- und Erschließungsplan<br>Lageplan mit Dachaufsicht |              | Bauherr: Wohnpark Windthorststraße GmbH<br>Kapuzinergasse 19<br>67346 Speyer |      |  |                 |
| Datum: 31.05.2017  | bearbeitet : | Name :   | Ames | Blattgröße: DIN A3   | Maßstab: M1/250 |