Wsp = Stand des Bemessungshochwassers
A = Fläche des Retentionsraumverlustes

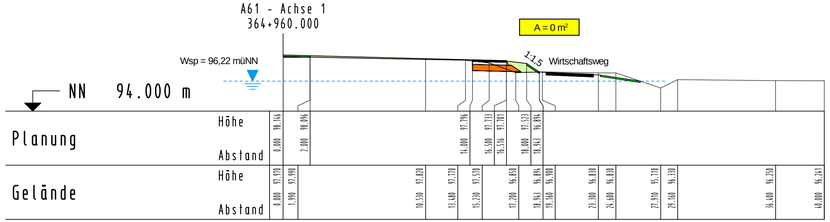

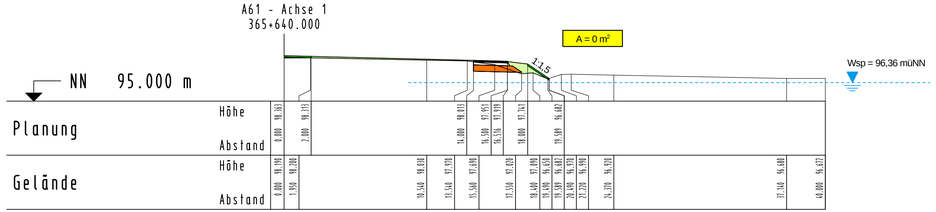

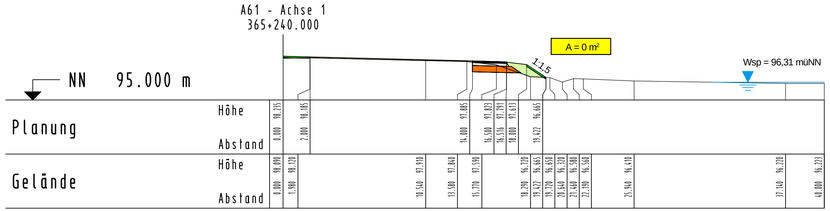

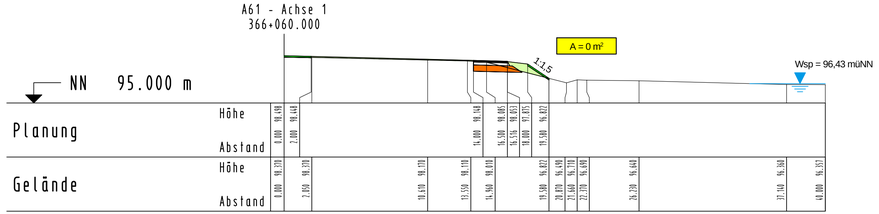

PLANFESTSTELLUNG

LANDESBETRIEB MOBILITÄT SPEYER

Nr.	Art der Änderung	Dat.	Zei.	Datum	Zeichen

Anlage 13
Blatt Nr. QP1
zu Lageplan Nr. L1/L2

A 61

Abschnitt B

AK Mutterstadt bis Landesgrenze
Ausbau auf 6 Fahrstreifen
Ermittlung des Retentionsraumverlustes

bearbeitet		Schmalenberger
gezeichnet	Jan. 2007	Laux Chr.
geprüft		Ebersold

Zeichnung: Querprofile, Achse 1
Überschwemmungsgebiet Floßbach u. Nebengewässer
Maßstab: M = 1 : 200 / 200
Bau-km 364+960 / 365+240
365+640 / 366+060

Aufgestellt:
LBM SPEYER DEN 26.JANUAR 2007

im Original gezeichnet:
i.V. Goerz

1 364960/ 366060 1: 200 / 200 4

AKG.GRAD 6FLG16 LM 1:200 HM 1:200 16.02.2004 14:02