H	= 40364.200 m
T	= 239.999 m
f	= 0.713 m
km	381+760.000
h TS	= 109.838 m

BW 6616 573
Rhein - Vorlandbrücke

vorh. Gesamtlänge = 304,80 m
vorh. Breite = 32,50 m
vorh. lichte Höhe = 10,85 m
vorh. Bauwerkswinkel = 100 gon

km (neu) ~ 381+624 - 381+929
keine Verbreiterung des Bauwerkes vorgesehen

BW 6616 505
Rheinbrücke Speyer

vorh. Gesamtlänge = 456,00 m
vorh. Breite = 32,50 m
vorh. Bauwerkswinkel = 100 gon

km (neu) ~ 381+929 - 382+385
keine Verbreiterung des Bauwerkes vorgesehen

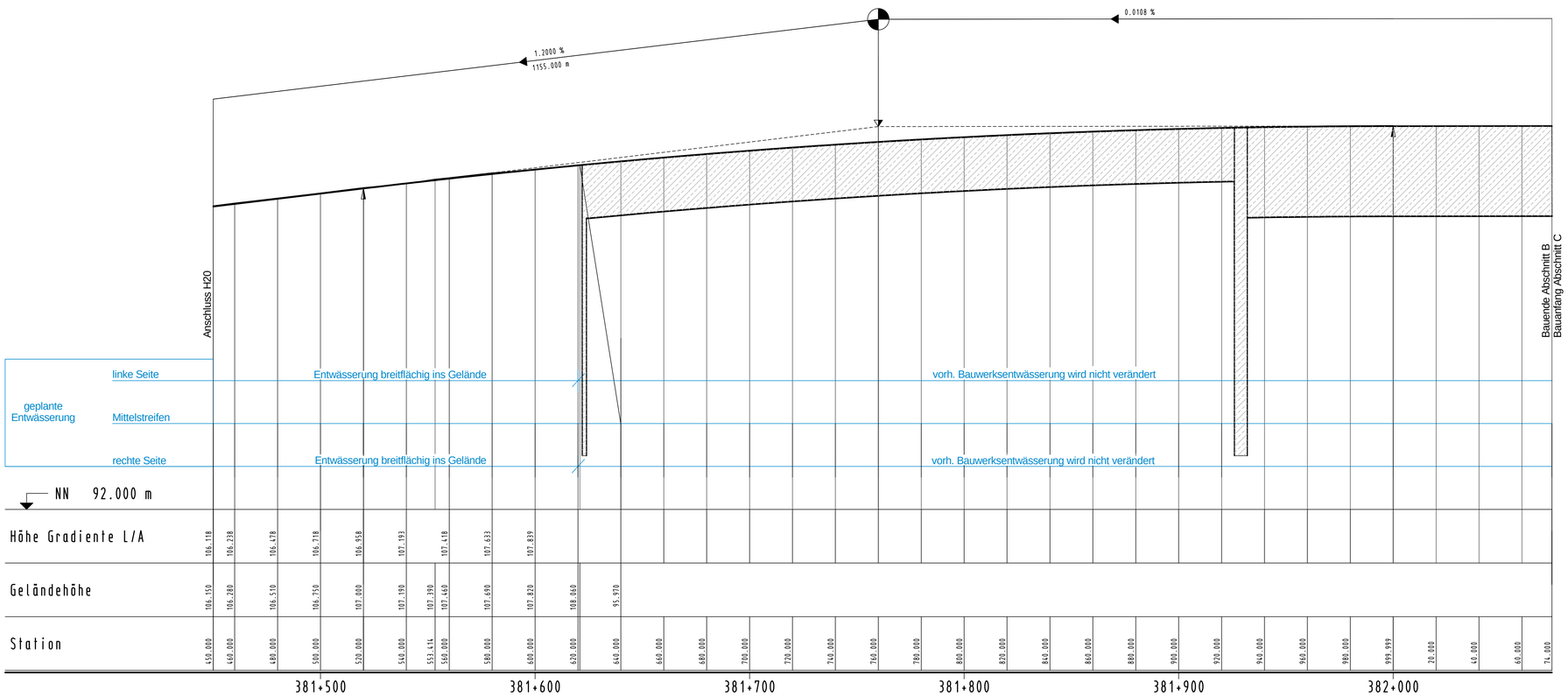

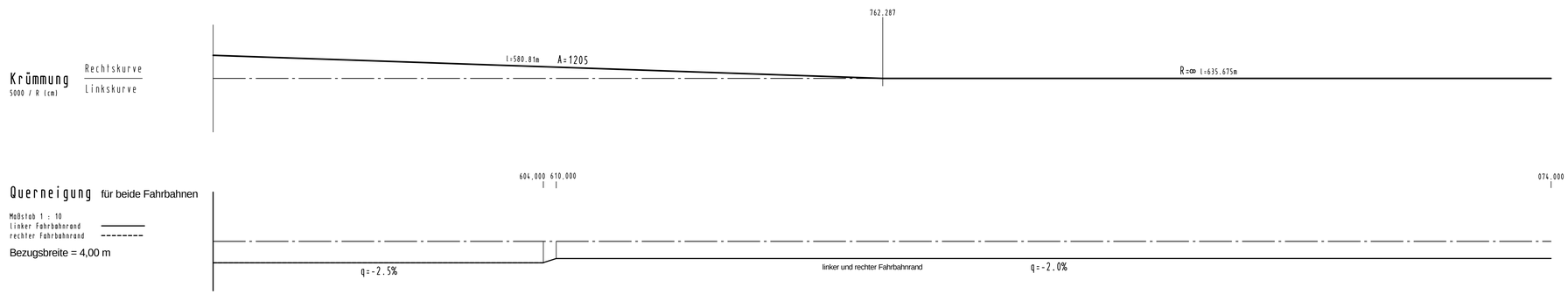

SYSTEMQUERSCHNITT

(ohne Maßstab)

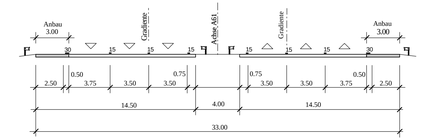

PLANFESTSTELLUNG

LANDESBETRIEB MOBILITÄT SPEYER

Nr.	Art der Änderung	Dat.	Zei.	Datum	Zeichen
				bearbeitet	De/Ho.S/Lo
				gezeichnet	Kiefer
				geprüft	Ebersold

Anlage 8
Blatt Nr. H21
Reg. Nr.

A 61
Abschnitt B
Mutterstadt bis Landesgrenze
Ausbau auf 6 Fahrstreifen

Zeichnung: Höhenplan
Maßstab: 1:1000/100
Bau-km 381+450 bis 382+074

Aufgestellt:
LBM SPEYER DEN 26.JANUAR 2007