Y 3457585.324
X 5469077.987

Y 3458680.308
X 5469084.003

BW 6616 565
Unterführung der B 9

vorh. lichte Weite	= 33,00 m
vorh. Breite	= 56,50 m
vorh. lichte Höhe	= 4,83 m
vorh. Bauwerkswinkel	= 70 gon
km (neu)	~ 377+909

keine Verbreiterung des Bauwerks erforderlich

Lärmschutzwände bei Speyer

km 377+655 - 379+395

Höhe	= 1,00m - 8,00m
Gesamtlänge	= 3175 m

Detailinformationen siehe Anlage 11

BW 6616 566
Unterführung der alten B 9

vorh. lichte Weite	= 16,00 m
vorh. Breite	= 55,90 m
vorh. lichte Höhe	= 4,68 m
vorh. Bauwerkswinkel	= 92 gon
km (neu)	~ 378+148

keine Verbreiterung des Bauwerks erforderlich

BW 6616 567
Unterführung Birkenweg

vorh. lichte Weite	= 11,50 m
vorh. Breite	= 38,50 m
vorh. lichte Höhe	= 5,71 m
vorh. Bauwerkswinkel	= 92 gon
km (neu)	~ 378+372

keine Verbreiterung des Bauwerks erforderlich
Kappe auf der Nordseite an den neuen Fahrbahnrand anpassen

S 1
Schutz der vorhandenen Gehölzbestände nach DIN 18920 / RAS-LP 4

G 11
Begrünung der erhöhten und verlängerten Lärmschutzwände im Siedlungsbereich von Speyer

G 1 | K 1 + K 2
Flächige Anpflanzung von Sträuchern

A 9 | K23
Wiederherstellung von Feldgehölzen

A 1 | K 2
Wiederherstellung / Entwicklung von straßenbegleitenden Säumen durch Einsaat der BAB-Böschungsflächen mit Landschaftsrasen

A 1 | KV
Entsiegelung .....
Erläuterung der Maßnahme

Einfädelstreifen L = 150m
L_Z = 60m
Ausfädelstreifen L = 250m
Ausfädelstreifen L = 150m
Einfädelstreifen L = 250m

AS Speyer
Zwischenlager für Erdmassen
A9
A1
Auslauf über Böschung in Mulde
BW 6616 565
BW 6616 566
BW 6616 567
BW 6616 574
BW 6616 575
Wandabstufung 1:8 von 8,0 m auf 1,0 m L = 56 m
Wandabstufung 1:8 von 8,0 m auf 2,0 m L = 48 m
Wand H = 8m, L = ca. 214m
Wand H = 8m, L = ca. 504m
Wand H = 8m, L = ca. 694m
Wand H = 8m, L = ca. 1124m
Wand L = ca. 107 m
Wand L = ca. 212 m H = 2,0 m
bestehende Wand L = ca.130 m max. H = 1,5 m
Grünweg 4,00m
Anschluss L 15
Anschluss L 17
B 9
61 E 31
Lorenzberg
Rinkenbergerhof
Sandhügel
Gemarkung Speyer
377+415
377+500
377+600
377+700
377+800
377+900
378+000
378+100
378+200
378+300
378+400
378+460
378+525
378+655
378+855
378+955
379+155
379+355
Q 6
G 1
G 11
S 1
A 1
A 9
Mulde mit Erdschwellen
geplante Lärmschutzwand
Gebäudeseiten erhalten passiven Lärmschutz, wenn keine ausreichende Schattenbildung vorh. ist
Zwischenlager für Erdmassen

LANDSCHAFTSPFLEGERISCHE MASSNAHMEN

- dichte Gehölzpflanzung
- Hochstaudenflur
- Einzelgehölz / Hecke
- Einzelbaumpflanzung
- Landschaftsrasen / Grünland
- Waldrand
- Krautflur
- Bach / Graben
- Schutzeinrichtung während der Baustätigkeit
- Bautabuzone
- Begrünung der Lärmschutzwand

Maßnahmen Nr. | Bezug zur fortlaufenden Konfliktnummer

S = Schutzmaßnahme
A = Ausgleichsmaßnahme
E = Ersatzmaßnahme
G = Gestaltungsmaßnahme

SCHNITT B - B
M. 1 : 200

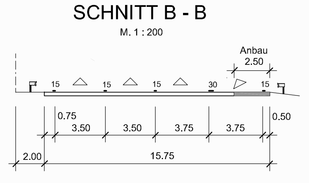

SCHNITT D - D
M. 1 : 200

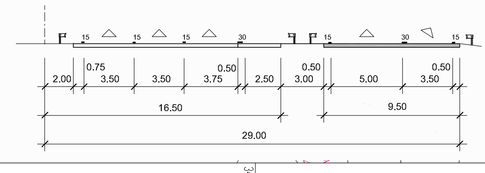

SCHNITT E - E
M. 1 : 200

bestehendes Bauwerk Unterführung B 9

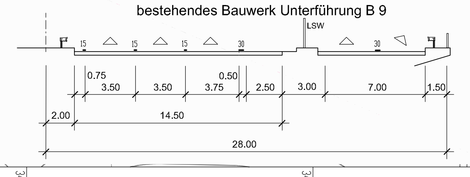

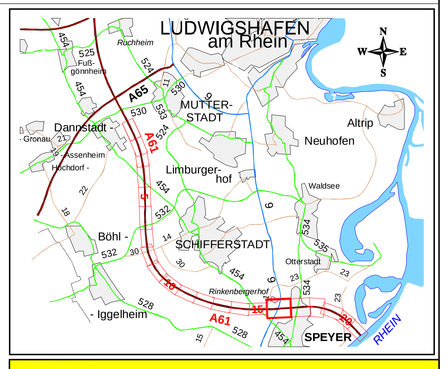

Planfeststellung Deckblatt (Bereich Speyer)

Landschaftsplaner:
COCHET CONSULT
Landauer Str. 96 · 76829 Landau
Telefon: 0635 - 9 43 30 / 0 · Telefax: 0635 - 9 43 30 / 99
Email: info@cochet-consult.de

	Datum	Name
bearbeitet	Juli 2006	Mys.-Akin.
gezeichnet	Juli 2006	Meven
geprüft	Juli 2006	Walloszek

LANDESBETRIEB MOBILITÄT SPEYER
LBM

Anlage 7
Blatt Nr. L 16
Reg. Nr.

Nr.	Art der Änderung	Dat.	Zei.	Datum	Zeichen

A 61
Abschnitt B
Mutterstadt bis Landesgrenze
Ausbau auf 6 Fahrstreifen

bearbeitet		Leiner
gezeichnet		Gaffney
geprüft		Lederer

Zeichnung: Lageplan
Maßstab: 1 : 1 000
Bau-km: 377+415 bis 378+480

Aufgestellt:
LBM SPEYER DEN 22.08.2012

Im Auftrag
gez. Lederer

Y 3457590.000
X 5468227.000

Y 3458684.983
X 5468233.016