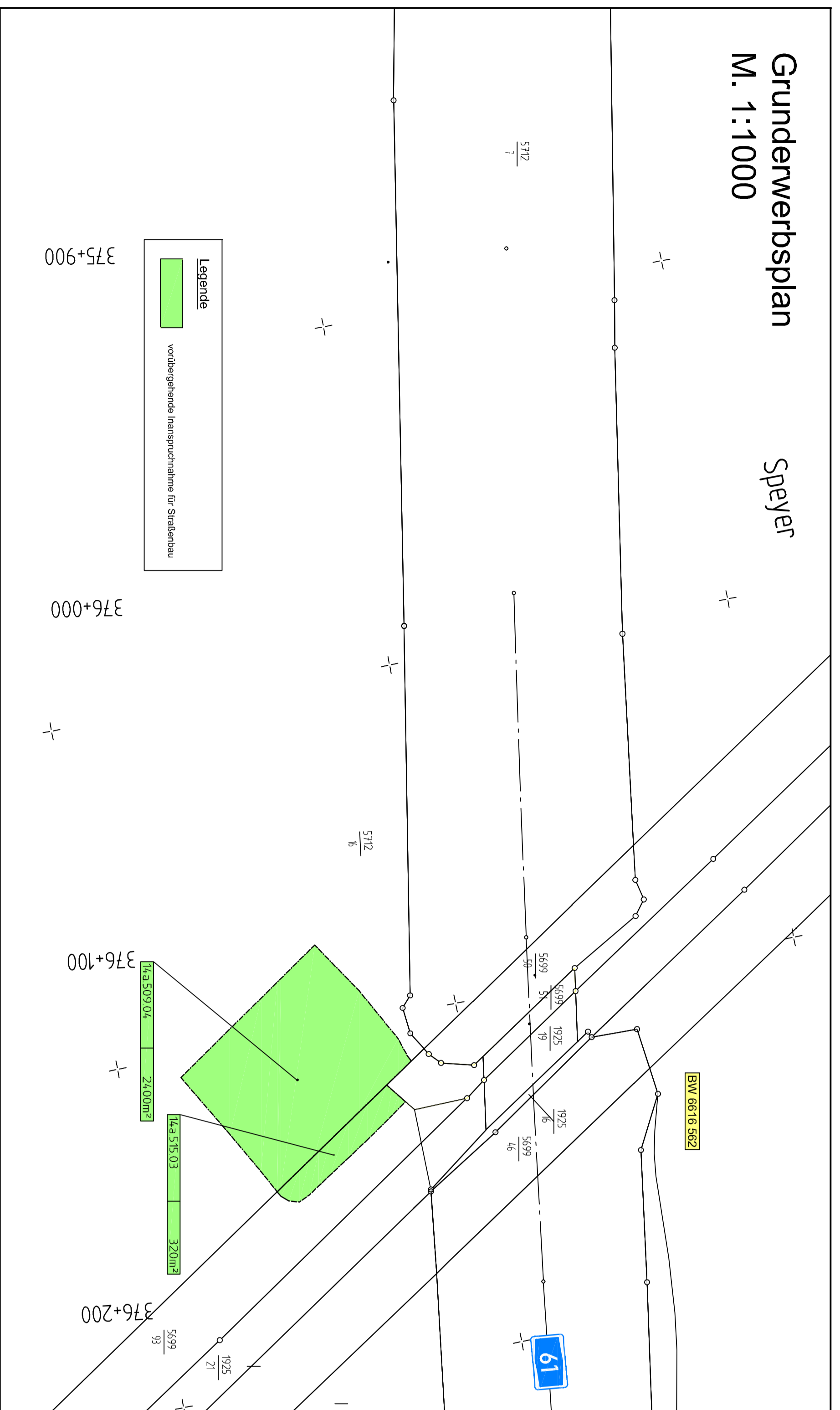
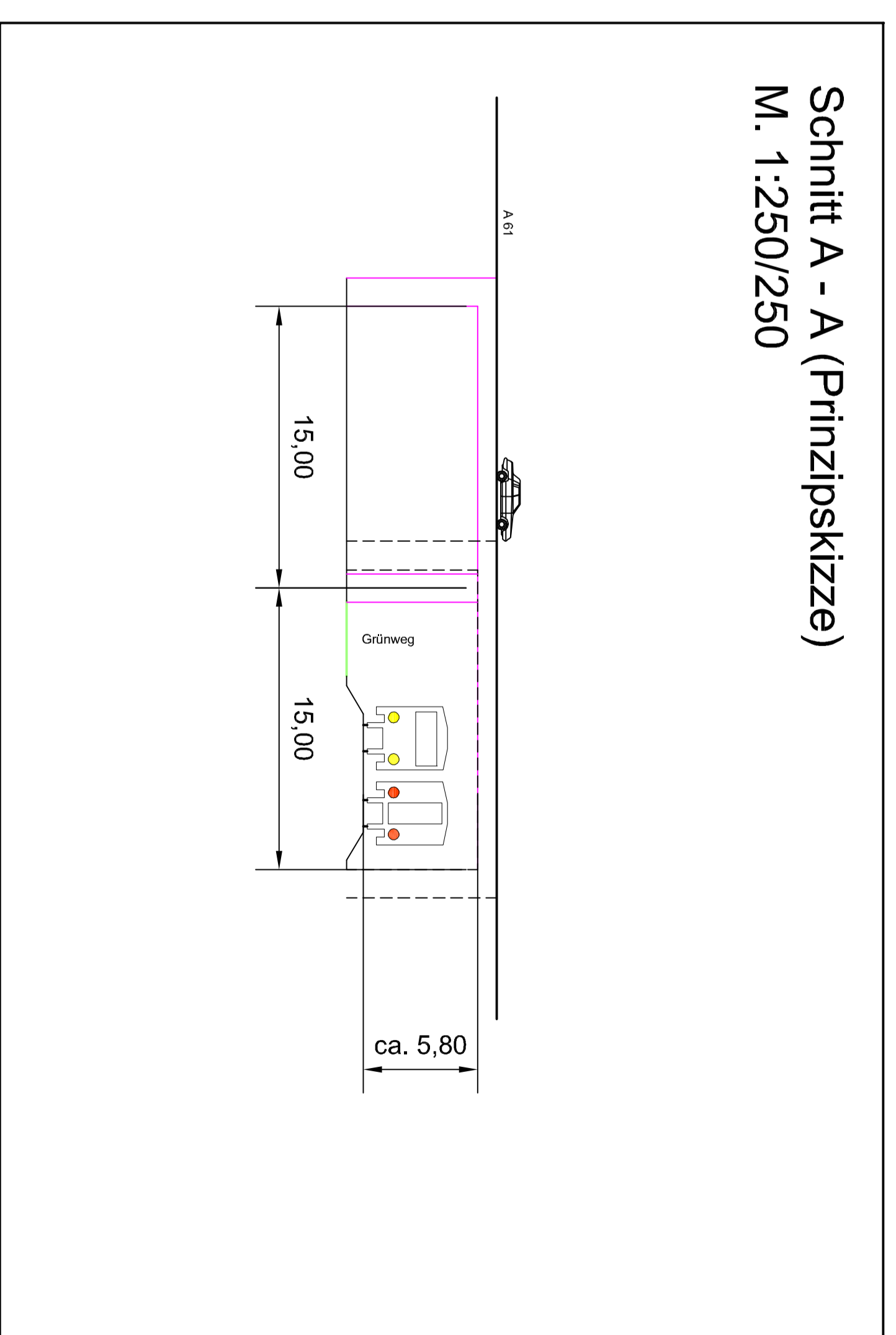


Grunderwerbsplan M. 1:1000

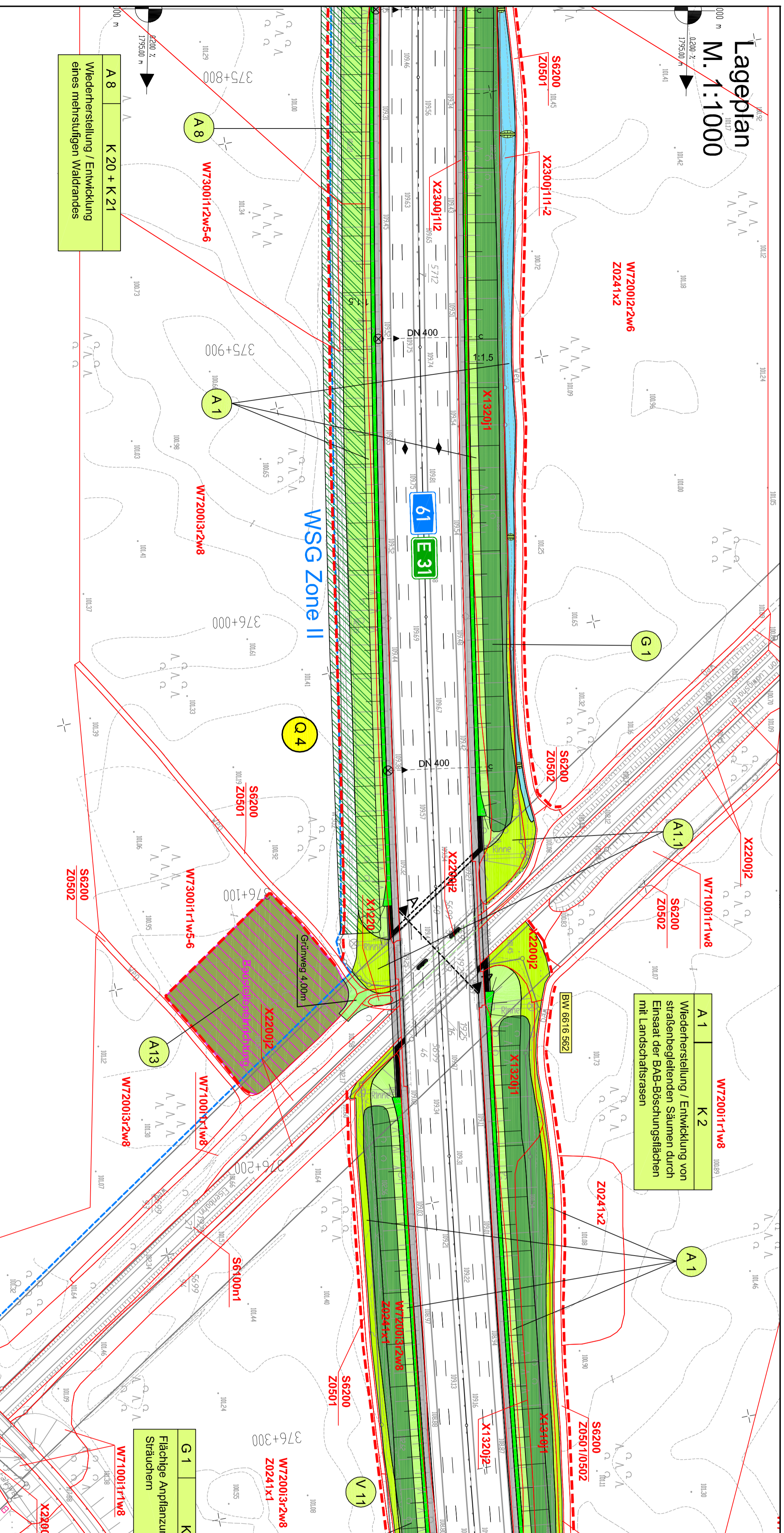
Speyer



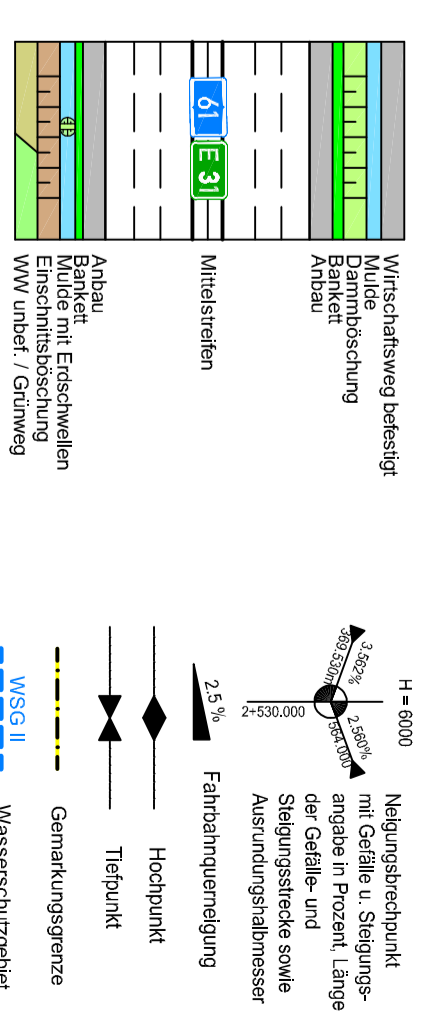
Schnitt A - A (Prinzipskizze) M. 1:250/250




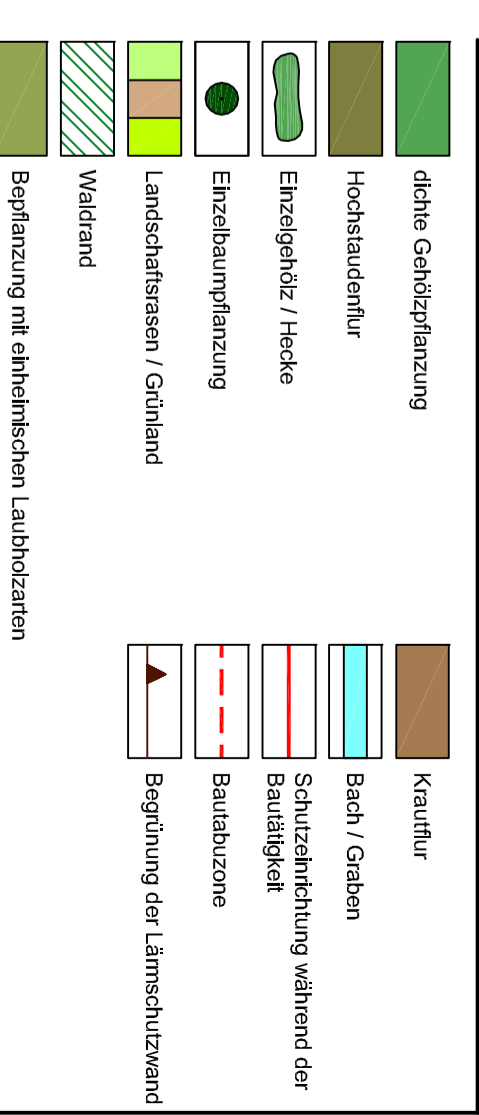
Lageplan M. 1:1000



LEGENDE TECHNISCHE PLANUNG



LANDSCHAFTSPFLEGERISCHE MASSNAHMEN



Ergänzung Planfeststellung Optimierung Vernetzungsstruktur

LANDESBETRIEB MOBILITÄT SPEYER



Nr.	Art der Änderung	Dat.	Ziel	Datum	Zeichen
A 61	Abschnitt B				
Mutterstadt bis Landesgrenze	Ausbau auf 6 Fahrstreifen				
Abschnitt B		bearbeitet	gezeichnet	geprüft	gezeichnet
Mutterstadt bis Landesgrenze		Ausbaustadium	Deutsch	Homburger	Landes
Zeichnung: BW 6616 562		Zeichnungsmaßstab:			

Aufgestellt: LEM SPEYER DEH 18.07.2012
im Original gezeichnet: LVA, Leberer

Anlage	7a
Blatt Nr.	L 14a
Reg. Nr.	