







LEGENDE

-  Fahrbahn
-  Rinne
-  Gehweg
-  abmarkiertes Parken
-  Bestand



1. BA

2. BA



Stadtverwaltung Speyer
 Fachbereich 5 -Bauwesen-
 Abt. 540 -Tiefbau-
 Maximilianstraße 100, 67346 Speyer

Nr.	Änderungen	Datum	Name

Projekt:
Ausbau der Kammererstraße

Darstellung:
Übersichtslageplan

Höhenbolzen: Landauerstraße 24, Ecke Paulstraße Südseite: 102,322 m ü.NN

aufgenommen	Datum	Name
gezeichnet/bearbeitet	Jan 2010	Weiler/Borkenhagen
geprüft		
freigegeben		Reimer

M = 1 : 1000 Blatt: L 1